




January 1-5, 2018

NW 170 AVE  
NW 160 AVE  
NW 150 AVE  
NW 140 AVE  
NW 130 AVE  
NW 120 AVE  
NW 110 AVE  
NW 100 AVE  
NW 90 AVE  
NW 80 AVE  
NW 70 AVE  
NW 60 AVE  
NW 50 AVE  
NW 40 AVE  
NW 30 AVE  
NW 20 AVE  
NW 10 AVE  
N HP CO AVE  
NE 10 AVE  
NE 20 AVE  
NE 30 AVE  
NE 40 AVE  
NE 50 AVE  
NE 60 AVE  
NE 70 AVE  
NE 80 AVE  
NE 90 AVE  
NE 100 AVE  
NE 110 AVE  
NE 120 AVE  
NE 130 AVE

-  KENT
-  LAWRENCE
-  BRANDON

709 711 713 715 717 719 721 723 725 727 729 731 733 735 737 739 741 743 745 747 749 751 753 755 757 759 761 763 765 767 769

NW 160 RD	660		1	2	3	4	5	6	7	8	9	10	11	12	13	14	15	16	17	18	19	20	21	22	23	24	25	26	27	28	29	30				
NW 150 RD	662	A	6	5	4	3	2	1	6	5	4	3	2	1	6	5	4	3	2	1	6	5	4	3	2	1	6	5	4	3	2	1	A			
NW 140 RD	664	B	7	8	9	10	11	12	7	8	9	10	11	12	DUQUOIN			10	11	12	7	8	9	10	11	12	7	8	9	10	11	12	B			
NW 130 RD	666	C	18	17	16	15	14	13	18	17	16	15	14	13	18	17	16	15	14	13	18	17	16	15	14	13	18	17	16	15	14	13	C			
NW 120 RD	668	D	19	20	31-9			23	24	19	20	31-8			23	24	19	20	31-7			23	24	19	20	31-6			23	24	19	20	31-5			D
NW 110 RD	670	E	30	29	28	27	26	25	30	29	28	27	26	25	30	29	28	27	26	25	30	29	28	27	26	25	30	29	28	27	26	25	E			
NW 100 RD	672	F	31	32	33	34	35	36	31	32	33	34	35	36	31	32	33	34	35	36	31	32	33	34	35	36	31	32	33	34	35	36	F			
NW 90 RD	674	G	6	5	4	3	2	1	6	5	4	3	2	1	6	5	4	3	2	1	6	5	4	3	2	1	6	5	4	3	2	1	G			
NW 80 RD	676	H	7	8	9	10	11	12	7	8	9	10	11	12	7	8	9	10	11	12	7	8	9	10	11	12	7	8	9	10	11	12	H			
NW 70 RD	678	I	18	17	16	15	14	13	18	17	16	15	14	13	18	17	16	15	14	13	18	17	16	15	14	13	18	17	16	15	14	13	I			
NW 60 RD	680	J	19	20	21	22	23	24	ATTICA			27	26	25	30	29	28	27	26	25	30	29	28	27	26	25	30	29	28	27	26	25	J			
NW 50 RD	682	K	30	29	28	27	26	25	ATTICA			27	26	25	30	29	28	27	26	25	30	29	28	27	26	25	30	29	28	27	26	25	K			
NW 40 RD	684	L	31	32	33	34	35	36	31	32	33	34	35	36	31	32	33	34	35	36	31	32	33	34	35	36	31	32	33	34	35	36	L			
NW 30 RD	686	M	6	5	4	3	2	1	ATTICA			5	4	3	2	1	6	5	4	3	2	1	6	5	4	3	2	1	6	5	4	3	2	1	M	
NW 20 RD	688	N	7	8	9	10	11	12	7	8	9	10	11	12	7	8	9	10	11	12	7	8	9	10	11	12	7	8	9	10	11	12	N			
NW 10 RD	690	O	18	17	16	15	14	13	18	17	16	15	14	13	18	17	16	15	14	13	18	17	16	15	14	13	18	17	16	15	14	13	O			
W STATE RD 2	692	P	19	20	33-9			23	24	19	20	33-8			23	24	19	20	33-7			23	24	19	20	33-6			23	24	19	20	33-5			P
SW 10 RD	694	Q	30	29	28	27	26	25	30	29	28	27	26	25	30	29	28	27	26	25	30	29	28	27	26	25	30	29	28	27	26	25	Q			
SW 20 RD	696	R	31	32	33	34	35	36	31	32	33	34	35	36	31	32	33	34	35	36	31	32	33	34	35	36	31	32	33	34	35	36	R			
SW 30 RD	698	S	6	5	4	3	2	1	6	5	4	3	2	1	6	5	4	3	2	1	6	5	4	3	2	1	6	5	4	3	2	1	S			
SW 40 RD	700	T	CORWIN			10	11	12	7	8	9	10	11	12	7	8	9	10	11	12	7	8	9	10	11	12	7	8	9	10	11	12	T			
SW 50 RD	702	U	18	17	34-9			14	13	18	17	16	15	14	13	18	17	16	15	14	13	18	17	16	15	14	13	18	17	16	15	14	13	U		
SW 60 RD	704	V	19	20	34-9			23	24	19	20	34-8			23	24	19	20	34-7			23	24	19	20	34-6			23	24	19	20	34-5			V
SW 70 RD	706	W	30	29	28	27	26	25	30	29	28	27	26	25	30	29	28	27	26	25	30	29	28	27	26	25	30	29	28	27	26	25	W			
SW 80 RD	708	X	31	32	33	34	35	36	31	32	33	34	35	36	31	32	33	34	35	36	31	32	33	34	35	36	31	32	33	34	35	36	X			
SW 90 RD	710	Y	6	5	4	3	2	1	6	5	4	3	2	1	6	5	4	3	2	1	6	5	4	3	2	1	6	5	4	3	2	1	Y			
SW 100 RD	712	Z	7	8	9	10	11	12	7	8	9	10	11	12	7	8	9	10	11	12	7	8	9	10	11	12	7	8	9	10	11	12	Z			
SW 106 RD	714	AA	18	17	35-9			14	13	18	17	16	15	14	13	18	17	16	15	14	13	18	17	16	15	14	13	18	17	16	15	14	13	AA		

660	NE 160 RD
662	NE 150 RD
664	NE 140 RD
666	NE 130 RD
668	NE 120 RD
670	NE 110 RD
672	NE 100 RD
674	NE 90 RD
676	NE 80 RD
678	NE 70 RD
680	NE 60 RD
682	NE 50 RD
684	NE 40 RD
686	NE 30 RD
688	NE 20 RD
690	NE 10 RD
692	E STATE RD 44
694	SE 10 RD
696	SE 20 RD
698	SE 30 RD
700	SE 40 RD
702	SE 50 RD
704	SE 60 RD
706	SE 70 RD
708	SE 80 RD
710	SE 90 RD
712	SE 100 RD
714	SE 106 RD

709 711 713 715 717 719 721 723 725 727 729 731 733 735 737 739 741 743 745 747 749 751 753 755 757 759 761 763 765 767 769

SW 170 AVE  
SW 160 AVE  
SW 150 AVE  
SW 140 AVE  
SW 130 AVE  
SW 120 AVE  
SW 110 AVE  
SW 100 AVE  
SW 90 AVE  
SW 80 AVE  
SW 70 AVE  
SW 60 AVE  
SW 50 AVE  
SW 40 AVE  
SW 30 AVE  
SW 20 AVE  
SW 10 AVE  
S STATE RD 179  
SE 10 AVE  
SE 20 AVE  
SE 30 AVE  
SE 40 AVE  
SE 50 AVE  
SE 60 AVE  
SE 70 AVE  
SE 80 AVE  
SE 90 AVE  
SE 100 AVE  
SE 110 AVE  
SE 120 AVE  
SE 130 AVE

